
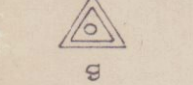


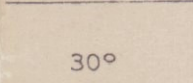
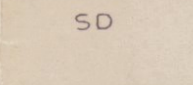







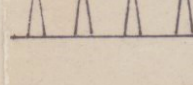

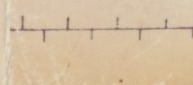







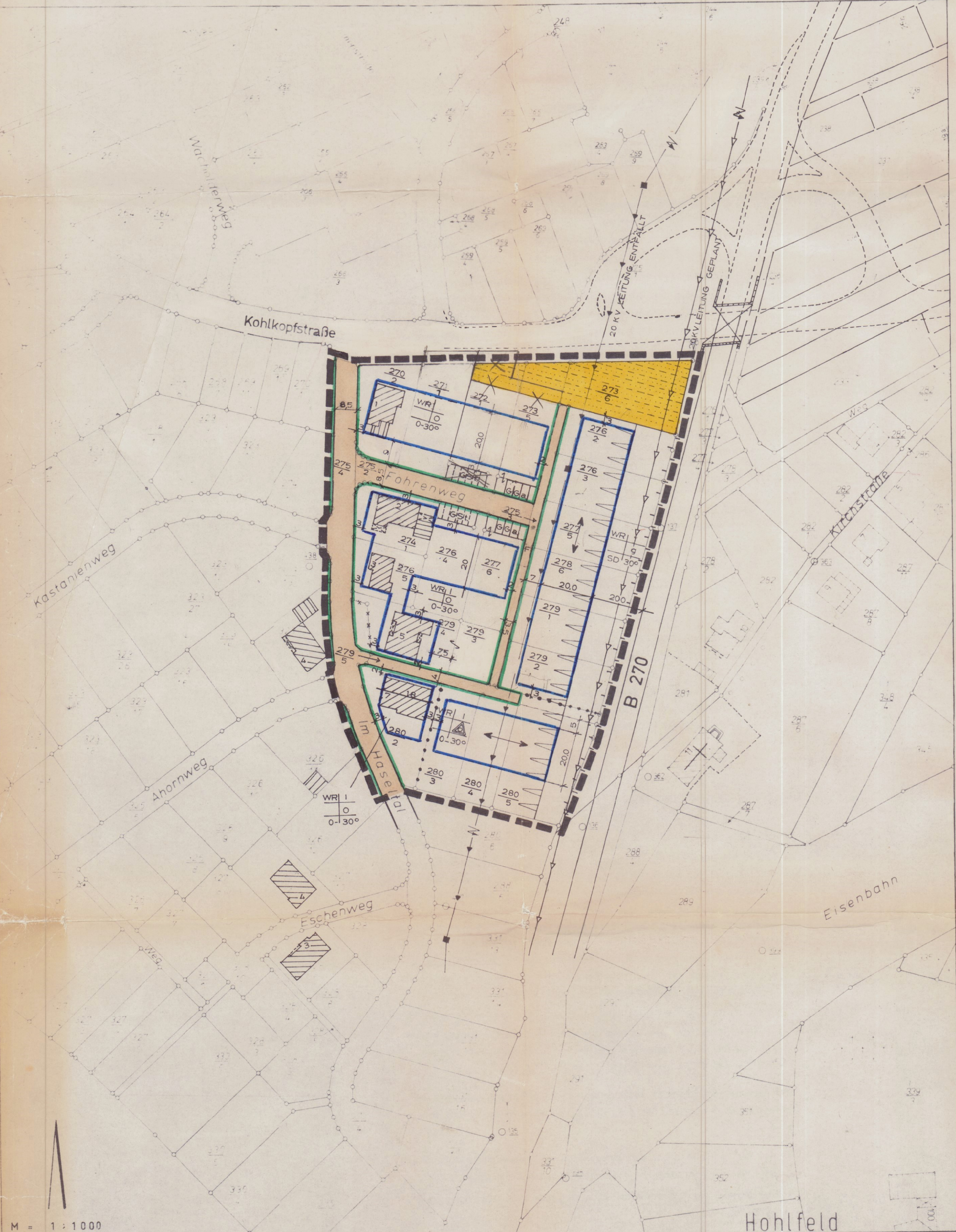
**BEBAUUNGSPLAN
OBERES HASELTAL
ÄNDERUNG 4
KA-HO/13d**



ZEICHENERKLÄRUNG

-  REINES WOHN GEBIET
-  NUR HAUSGRUPPEN ZULASSIG
-  GESCHLOSSENE BAUWEISE
-  OFFENE BAUWEISE
-  BAUGRENZE
-  WEGFALLENDE GRUNDSTÜCKSGRENZEN
-  VORHANDENE GRUNDSTÜCKSGRENZE
-  DACHNEIGUNG
-  SATTELDACH, DACHNEIGUNG 30°
-  FIRSTRICHTUNG
-  STRASSENVERKEHRSFÄCHEN
-  STRASSENBEGRENZUNGSLINIE
-  REGENRÜCKHALTEBECKEN
-  MASSZAHL
-  UMZULEGENDE BESTEHENDE 20 KV FREILEITUNG
-  GEPLANTE 20 KV FREILEITUNG
-  GRENZE DES RÄUMLICHEN GELTUNGSBEREICHES DES BEBAUUNGSPLANES
-  VON DER BEBAUUNG FREIZUHALTENDE SCHUTZFLÄCHEN
-  ABGRENZUNG UNTERSCHIEDLICHER NUTZUNG
-  ZU- UND ABEFAHRTSVERBOT
-  ÖFFENTL. FUSSWEG

ÄNDERUNGSGEBIET: ~ 1,9 ha



<p>STADTRATSBESCHLUSS ZUR AUSLEGUNG VOM:</p> <p style="text-align: center;">Auslage-Bestätigung</p> <p>Der Entwurf dieses Bebauungsplanes mit den textlichen Festsetzungen und der Begründung hat gemäß § 2 Abs. 6 BBauG nach ortsüblicher Bekanntmachung in der Tageszeitung „Die Rheinpfalz“ am 21.7.1978 in der Zeit vom 31.7.1978 bis 31.8.1978 öffentlich ausgelegt.</p> <p>Kaiserslautern, 4.5.1979</p> <p style="text-align: right;">Stadtverwaltung Im Auftrag: gez. Konrad</p>	<p>BESCHLUSSFASSUNG DES STADTRATES:</p> <p style="text-align: center;">Bestätigung</p> <p>Der Stadtrat Kaiserslautern beschloß in seiner Sitzung vom 12.2.1979 den Bebauungsplan einschließlich der textlichen Festsetzungen und der Begründung gemäß § 10 BBau. Ges. als Satzung.</p> <p style="text-align: right;">Kaiserslautern, 4.5.1979</p> <p style="text-align: right;">Stadtverwaltung Im Auftrag: gez. Konrad</p>	<p>GENEHMIGUNG DER BEZIRKSREGIERUNG:</p> <p style="text-align: right;">Verf. Genehmigt mit BE vom 29.5.1979 Az: 481-581-405-03-Ka/Ho/13d Neustadt a. d. Weinstr., den 29.5.1979</p> <p style="text-align: right;">Bezirksregierung Rheinhesen-Pfalz Im Auftrag: L. S. gez. Candidus</p>
--	--	---

<p>BESTÄTIGUNG DER ABSCHRIFT:</p> <p>Für die Richtigkeit der Abschrift Kaiserslautern, den 24.7.1979</p> <p style="text-align: right;">Stadtverwaltung Im Auftrag: gez. Konrad</p>	<p>BEKÄNNTMACHUNG DER GENEHMIGUNG:</p> <p style="text-align: center;">Bestätigung</p> <p>Die Genehmigung des Bebauungsplans wurde gemäß § 12 BBauG in der Tageszeitung „DIE RHEINPFALZ“ am 22.6.1979 ortsüblich bekanntgemacht.</p> <p style="text-align: right;">Kaiserslautern, 24.7.1979</p> <p style="text-align: right;">Stadtverwaltung Im Auftrag: gez. Konrad</p>	<table border="1" style="width: 100%; border-collapse: collapse;"> <thead> <tr> <th>Dienststelle</th> <th>Plan Nr.</th> <th>Datum</th> <th>Unterschrift</th> </tr> </thead> <tbody> <tr> <td>PLANUNGSAMT</td> <td>24-662-4</td> <td>24 FEB 1976</td> <td><i>Konrad</i></td> </tr> <tr> <td>TIEFBAUAMT</td> <td></td> <td></td> <td><i>Konrad</i></td> </tr> <tr> <td>LIEGENSCHAFTSAMT/ VERMESSUNGSAMT</td> <td></td> <td>8.12.1976</td> <td><i>Konrad</i></td> </tr> <tr> <td>BAUWESEN</td> <td></td> <td></td> <td></td> </tr> </tbody> </table> <p style="text-align: right;">KAISERSLAUTERN, DEN 12.2.1979 STADTVERWALTUNG</p> <p style="text-align: right;">IN VERTRETUNG: <i>Konrad</i> BEIGEORDNETER</p>	Dienststelle	Plan Nr.	Datum	Unterschrift	PLANUNGSAMT	24-662-4	24 FEB 1976	<i>Konrad</i>	TIEFBAUAMT			<i>Konrad</i>	LIEGENSCHAFTSAMT/ VERMESSUNGSAMT		8.12.1976	<i>Konrad</i>	BAUWESEN			
Dienststelle	Plan Nr.	Datum	Unterschrift																			
PLANUNGSAMT	24-662-4	24 FEB 1976	<i>Konrad</i>																			
TIEFBAUAMT			<i>Konrad</i>																			
LIEGENSCHAFTSAMT/ VERMESSUNGSAMT		8.12.1976	<i>Konrad</i>																			
BAUWESEN																						