





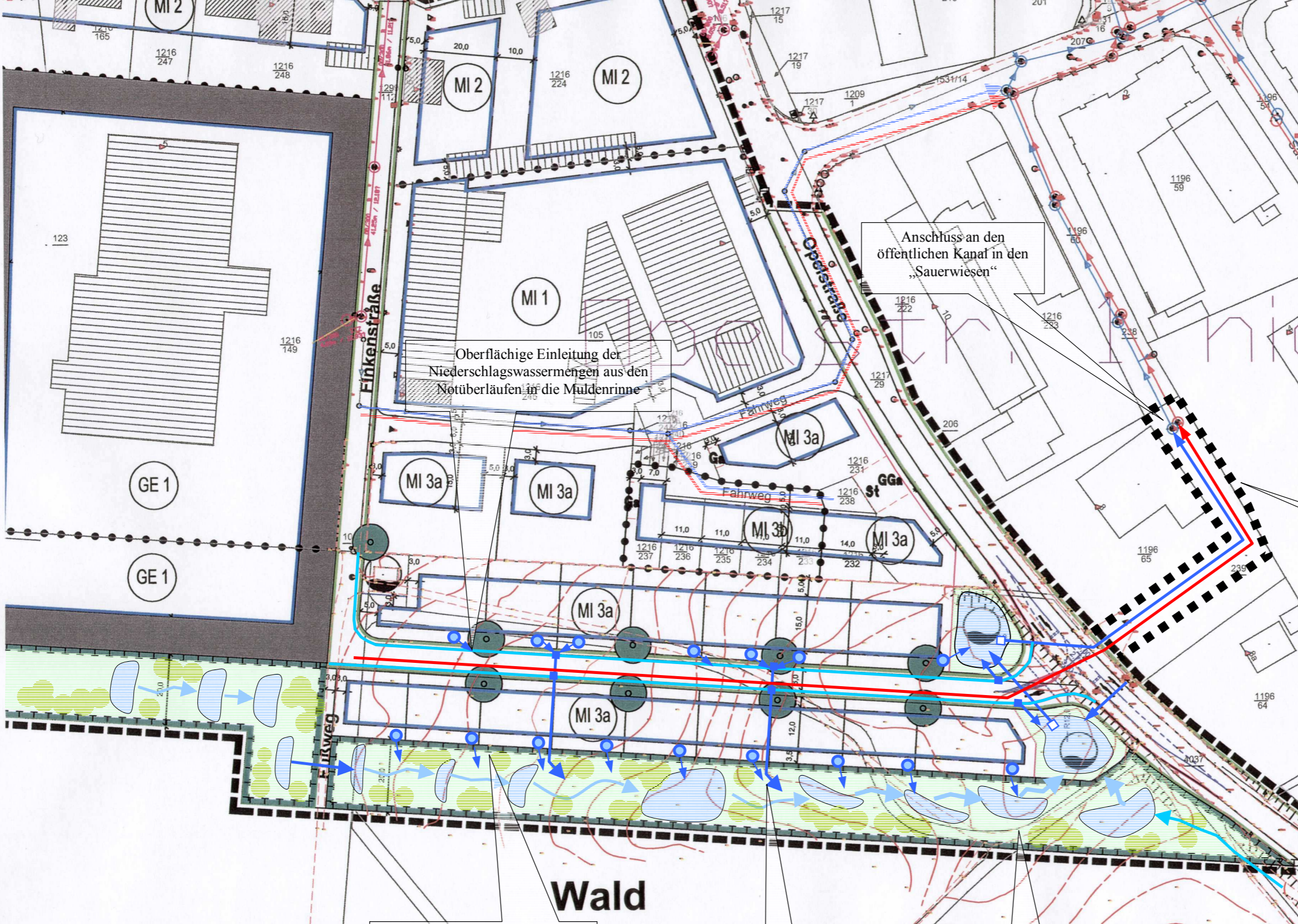


# Entwässerungskonzept „Erweiterung Opelstraße“

-  Regenwasserkanal
-  Schmutzwasserkanal
-  Muldenrinnen
-  Ablaufschacht
-  Versickerungsbecken
-  Notüberlauf privater Rückhalt (ca. 25 l/m<sup>2</sup> versiegelter Fläche)

Stand: 24.01.05



Anschluss an den öffentlichen Kanal in den „Sauerwiesen“

Oberflächige Einleitung der Niederschlagswassermengen aus den Notüberläufen in die Muldenrinne

Geltungsbereich erweitern oder Leitungsrechte über privatrechtliche Verträge sichern

Abtrennen der Oberflächenwassermengen aus der K11 soweit dies möglich ist. Koordination mit LSV

Oberflächige Einleitung der Niederschlagswassermengen aus den Notüberläufen in den Grünstreifen

Ableitungsmöglichkeiten auf den privaten Grundstücken mittels Leitungsrecht sichern

Diesen Bereich ausdrücklich für Rückhalt und Versickerung von Oberflächenwasser nutzbar machen

M. 1:1000